Výkres vytvořil program pp_vod, (c)AutoPEN Liberec, tel: 487953082, autopen@volny.cz

ÚZEMÍ OBCE	Chvojenec			
POVRCH ÚZEMÍ	louka			pole
ČÍSLO PARCELNÍ	2332	2331	2330	
VZDÁL. OBJEKTŮ A SMĚROVÝCH LOMŮ	0.50 0.50 7.00 63.00	93.00		
OZNAČENÍ VRCHOLOVÝCH BODŮ	ZÚ V1 V2 V3			

LEGENDA TYPŮ ČAR
PŮVODNÍ TERÉN ——

MĚŘÍTKA 1:500/100

HLOUBKA VÝKOPU
KÓTA VÝKOPU
HLOUBKA DNA POTRUBÍ
KÓTA DNA POTRUBÍ
KÓTA PŮVODNÍHO TERÉNU
SROVNÁVACÍ ROVINA
STANIČENÍ [km/m]

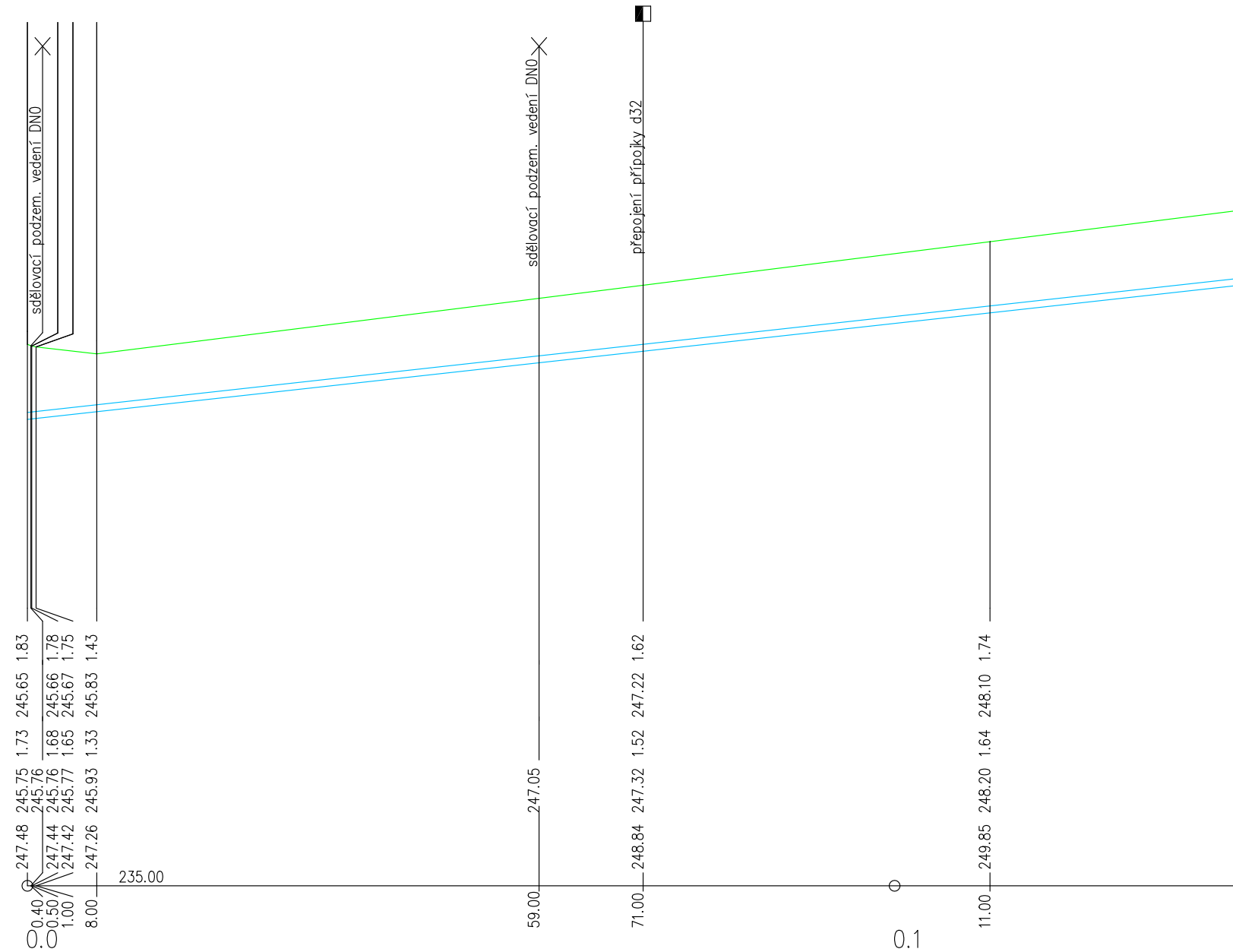
sdělovací podzem. vedení DN0
sdělovací podzem. vedení DN0
přepojení přípojky d32
1.83 1.78 1.75 1.43 1.62 1.74
245.65 245.66 245.67 245.83 247.22 248.10
1.73 1.68 1.65 1.33 1.52 1.64
245.75 245.76 245.76 245.77 245.93 247.05 247.32 248.20
247.48 247.44 247.42 247.26 248.84 249.85
235.00
0.40 0.50 1.00 8.00 59.00 71.00 11.00
0.0
0.1

DN(PN)[mm]–MATERIÁL–DÉLKA[m]	d160–PE–736.00
SKLON[promile]–DÉLKA[m]	22.1–208.00
ULOŽENÍ	písek

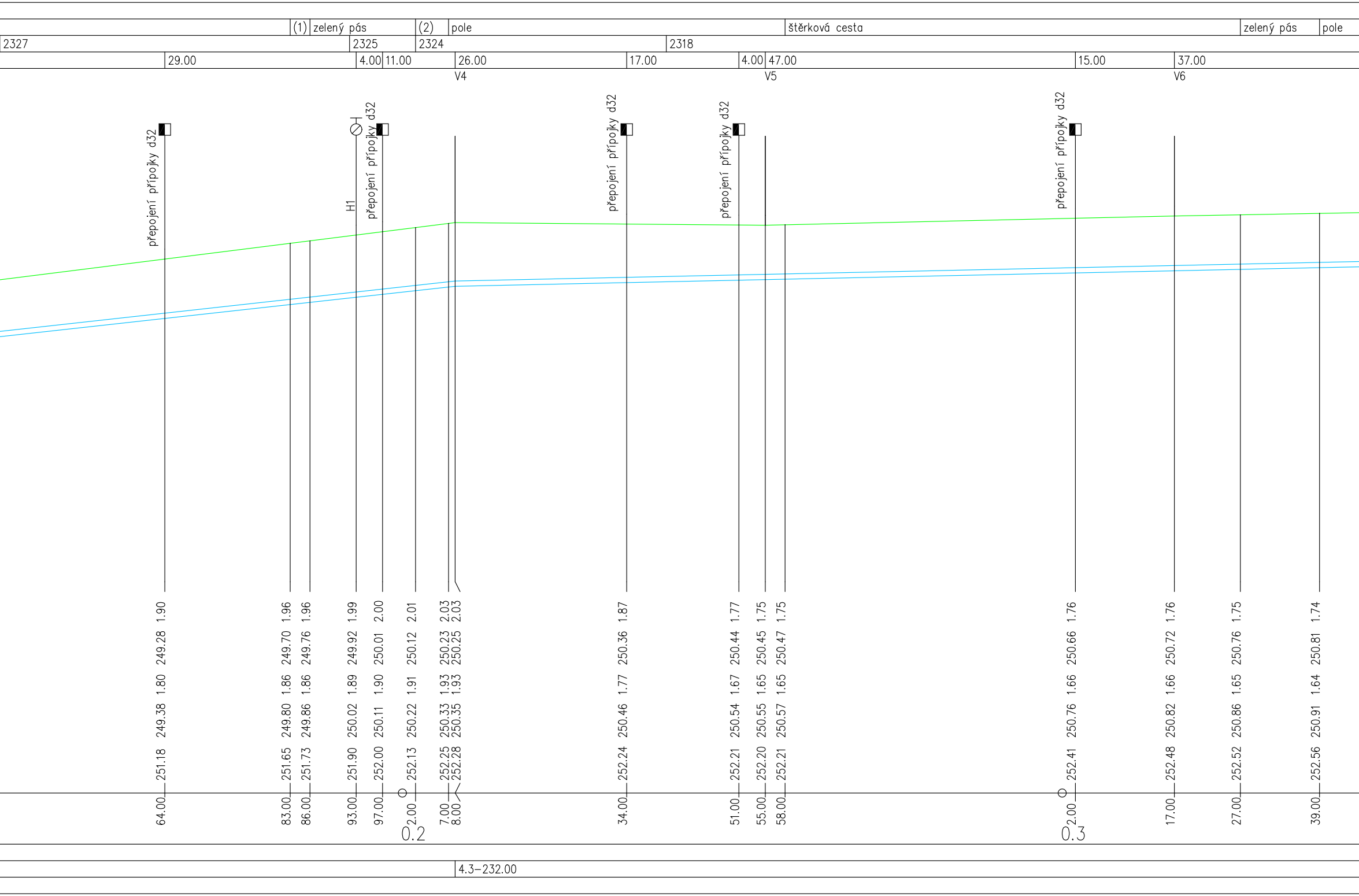
(1) zelený pás
(2) pole
štěrková cesta
zelený pás
pole
2327
2325
2324
2318
29.00
4.00
11.00
26.00
17.00
4.00
47.00
15.00
37.00
V4
V5
V6
přepojení přípojky d32
H1
přepojení přípojky d32
přepojení přípojky d32
přepojení přípojky d32
přepojení přípojky d32
64.00 251.18 249.38 1.80 249.28 1.90
83.00 251.65 249.80 1.86 249.70 1.96
86.00 251.73 249.86 1.86 249.76 1.96
93.00 251.90 250.02 1.89 249.92 1.99
97.00 252.00 250.11 1.90 250.01 2.00
2.00
0.2
252.13 250.22 1.91 250.12 2.01
7.00 252.25 250.33 1.93 250.23 2.03
8.00 252.28 250.35 1.93 250.25 2.03
34.00 252.24 250.46 1.77 250.36 1.87
51.00 252.21 250.54 1.67 250.44 1.77
55.00 252.20 250.55 1.65 250.45 1.75
58.00 252.21 250.57 1.65 250.47 1.75
2.00
0.3
252.41 250.76 1.66 250.66 1.76
17.00 252.48 250.82 1.66 250.72 1.76
27.00 252.52 250.86 1.65 250.76 1.75
39.00 252.56 250.91 1.64 250.81 1.74
4.3–232.00

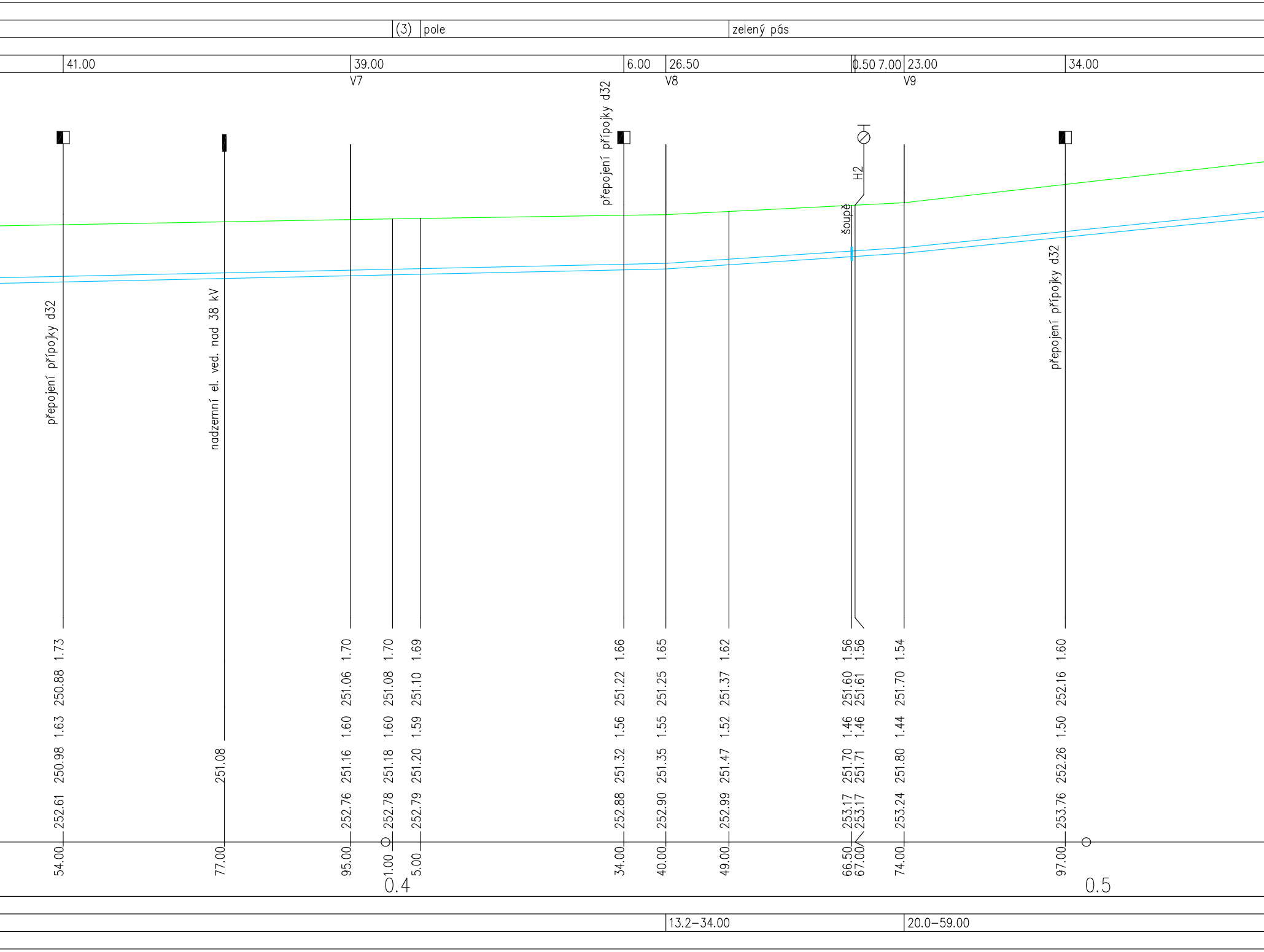
(3)
pole
zelený pás
41.00
39.00
6.00
26.50
0.50
7.00
23.00
34.00
V7
V8
V9
přepojení přípojky d32
nadzemní el. ved. nad 38 kV
přepojení přípojky d32
H2
šoupě
přepojení přípojky d32
1.73
250.88
1.63
250.98
252.61
54.00
251.08
77.00
1.70
251.06
1.60
251.16
252.76
95.00
1.70
251.08
1.60
251.18
252.78
1.00
1.69
251.10
1.59
251.20
252.79
5.00
0.4
1.66
251.22
1.56
251.32
252.88
34.00
1.65
251.25
1.55
251.35
252.90
40.00
1.62
251.37
1.52
251.47
252.99
49.00
1.56
251.60
1.46
251.70
253.17
66.50
1.56
251.61
1.46
251.71
253.17
67.00
1.54
251.70
1.44
251.80
253.24
74.00
1.60
252.16
1.50
252.26
253.76
97.00
0.5
13.2–34.00
20.0–59.00

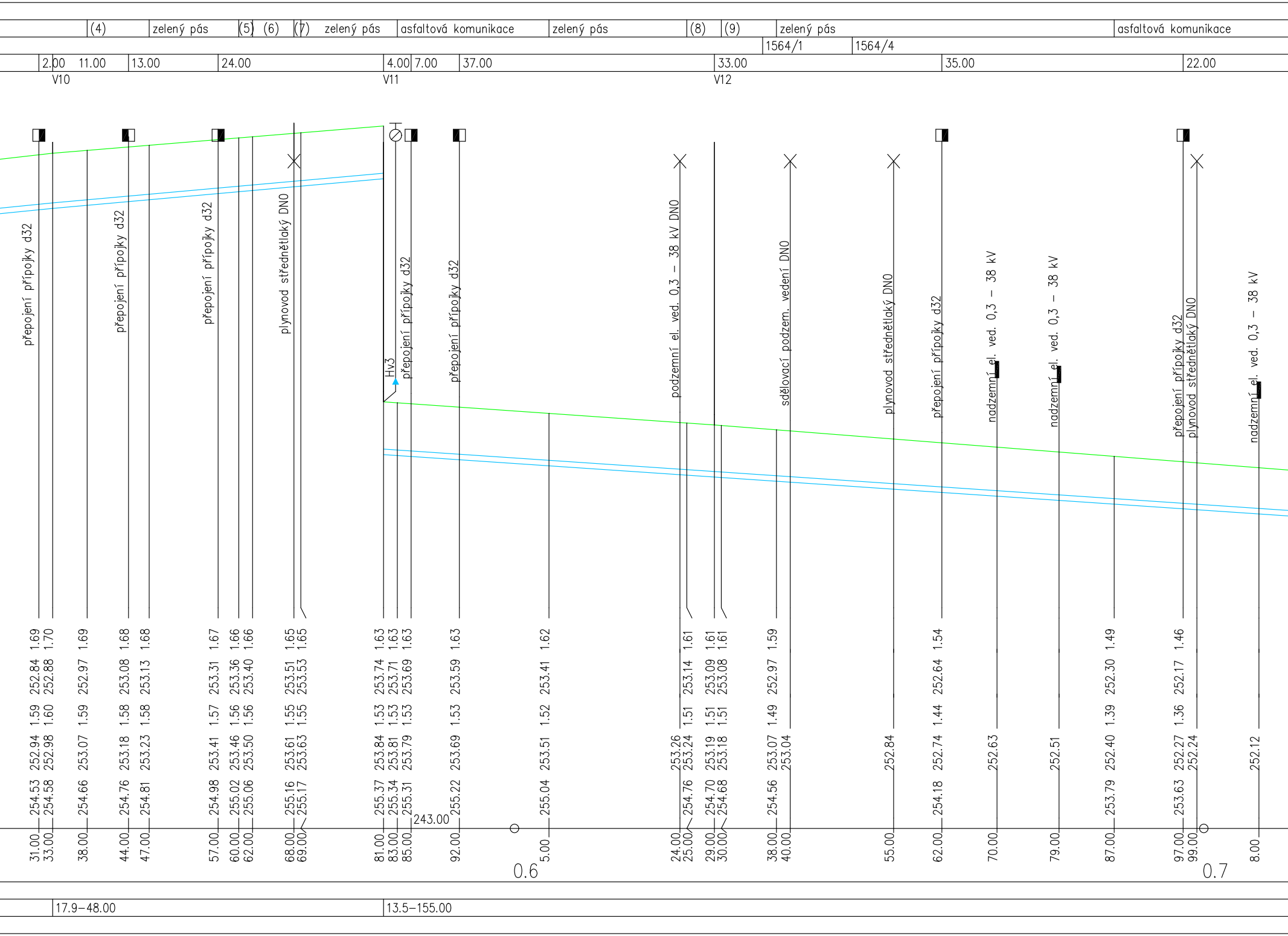
(4)
zelený pás
(5)
(6)
(7)
zelený pás
asfaltová komunikace
zelený pás
(8)
(9)
zelený pás
asfaltová komunikace
1564/1
1564/4
2.00
11.00
13.00
24.00
4.00
7.00
37.00
33.00
35.00
22.00
V10
V11
V12
přepojení přípojky d32
přepojení přípojky d32
přepojení přípojky d32
plynovod středotlaký DN0
Hv3
přepojení přípojky d32
přepojení přípojky d32
podzemní el. ved. 0,3 – 38 kV DN0
sdělovací podzem. vedení DN0
plynovod středotlaký DN0
přepojení přípojky d32
nadzemní el. ved. 0,3 – 38 kV
nadzemní el. ved. 0,3 – 38 kV
přepojení přípojky d32
plynovod středotlaký DN0
nadzemní el. ved. 0,3 – 38 kV
31.00 254.53 252.94 1.59 252.84 1.69
33.00 254.58 252.98 1.60 252.88 1.70
38.00 254.66 253.07 1.59 252.97 1.69
44.00 254.76 253.18 1.58 253.08 1.68
47.00 254.81 253.23 1.58 253.13 1.68
57.00 254.98 253.41 1.57 253.31 1.67
60.00 255.02 253.46 1.56 253.36 1.66
62.00 255.06 253.50 1.56 253.40 1.66
68.00 255.16 253.61 1.55 253.51 1.65
69.00 255.17 253.63 1.55 253.53 1.65
81.00 255.37 253.84 1.53 253.74 1.63
83.00 255.34 253.81 1.53 253.71 1.63
85.00 255.31 253.79 1.53 253.69 1.63
243.00
92.00 255.22 253.69 1.53 253.59 1.63
0.6
5.00 255.04 253.51 1.52 253.41 1.62
24.00 253.26
25.00 254.76 253.24 1.51 253.14 1.61
29.00 254.70 253.19 1.51 253.09 1.61
30.00 254.68 253.18 1.51 253.08 1.61
38.00 254.56 253.07 1.49 252.97 1.59
40.00 253.04
55.00 252.84
62.00 254.18 252.74 1.44 252.64 1.54
70.00 252.63
79.00 252.51
87.00 253.79 252.40 1.39 252.30 1.49
97.00 253.63 252.27 1.36 252.17 1.46
99.00 252.24
0.7
8.00 252.12
17.9–48.00
13.5–155.00

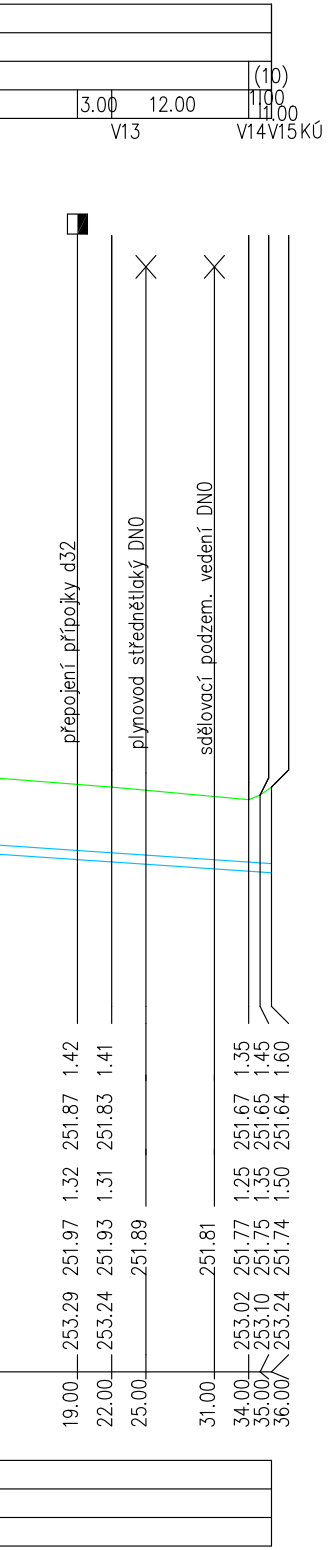
(10)
3.00
12.00
1.00
1.00
V13
V14
V15
KÚ
přepojení přípojky d32
plynovod střednětlaký DN0
sdělovací podzem. vedení DN0
1.42
251.87
1.32
251.97
253.29
19.00
1.41
251.83
1.31
251.93
253.24
22.00
251.89
25.00
251.81
31.00
1.35
1.45
1.60
251.67
251.65
251.64
1.25
1.35
1.50
251.77
251.75
251.74
253.02
253.10
253.24
34.00
35.00
36.00

Tabulka vysvětlivek

(1) ... štěrková cesta
(2) ... štěrková cesta
(3) ... štěrková cesta
(4) ... asfaltová komunikace
(5) ... dlažba
(6) ... zelený pás
(7) ... dlažba
(8) ... štěrková cesta
(9) ... asfaltová komunikace
(10) ... 919/8

Zodpovědný projektant	Vypracoval	Technická kontrola
Jiří Myslík, DiS.	Leona Šaldová	Ing.Lubor Dítě
Myslík	Šaldová	
Kraj: Pardubický	Obec: Chvojenec	

Investor: Vodovody a kanalizace Pardubice, a.s., Teplého 2014, 530 02 Pardubice

MULTIAQUA s.r.o.
Veverkova 1343
500 02 Hradec Králové

IČO: 60113111 TEL. +420 498 500 227
DIČ: CZ 60113111

Chvojenec- vodovod

Podélný profil

Stupeň	ohlášení stavby
Datum	červenec 2020
Zakázkové číslo	M 20/043
Formát	9 A4
Měřítko: 1:500/100	Číslo přílohy: D.1.1.b.1

Předložená dokumentace je duševním vlastnictvím firmy Multiaqua s.r.o., Hradec Králové